



Az: 30a/5433.3-72-31293

## **Flurneuordnungsverfahren „Bölkow-Matersen“**

**Gemeinden: Satow, Ziesendorf**

**Landkreis: Rostock**

### **Öffentliche Bekanntmachung**

#### **2. Beschluss zur Änderung des Flurneuordnungsgebietes**

Im Flurneuordnungsverfahren „Bölkow-Matersen“, Landkreis Rostock ergeht gemäß § 8 Abs. 1 des Flurbereinigungsgesetzes (FlurbG) in der Fassung der Bekanntmachung vom 16. März 1976 (BGBl. I S. 546) mit späteren Änderungen folgender Beschluss:

#### **I.**

Das Flurneuordnungsgebiet wird durch Ausschluss der folgenden Flächen geändert:

<b>Gemeinde</b>	<b>Gemarkung</b>	<b>Flur</b>	<b>Flurstücke</b>
<b>Satow</b>	<b>Hohen Luckow</b>	<b>1</b>	<b>2/14, 2/16</b>
<b>Ziesendorf</b>	<b>Ziesendorf</b>	<b>1</b>	<b>121/5</b>
<b>Ziesendorf</b>	<b>Nienhusen</b>	<b>1</b>	<b>76/6</b>
<b>Ziesendorf</b>	<b>Fahrenholz</b>	<b>3</b>	<b>80/7</b>

Das Ausschlussgebiet umfasst ca. **58 ha**.

Das Verfahrensgebiet umfasst nunmehr ca. **2.051 ha**. Das ausgeschlossene Flurneuordnungsgebiet ist auf der mit diesem Beschluss verbundenen Gebietskarte gekennzeichnet.

---

Allgemeine Datenschutzinformation:

Der Kontakt mit dem StALU MM ist mit der Speicherung und Verarbeitung der von Ihnen ggf. mitgeteilten persönlichen Daten verbunden (Rechtsgrundlage: Art. 6 (1) e DSGVO i.V.m. § 4 (1) DSGVO M-V). Weitere Informationen erhalten Sie unter [www.regierung-mv.de/Datenschutz](http://www.regierung-mv.de/Datenschutz).

**Post- und Hausanschrift sowie  
Sitz der Amtsleiterin:**

Staatliches Amt für Landwirtschaft und Umwelt  
Mittleres Mecklenburg  
Erich-Schlesinger-Str. 35, 18059 Rostock

**Besucheranschrift**

**Dienstgebäude Bützow:**  
Schloßplatz 6, 18246 Bützow

Telefon: 0381/331-670

Telefax: 0381/331-67799 (Rostock)  
0381/331-67899 (Bützow)

E-Mail: [poststelle@stalumm.mv-regierung.de](mailto:poststelle@stalumm.mv-regierung.de)  
Internet: [www.stalu-mv.de/mm](http://www.stalu-mv.de/mm)

Die genaue Abgrenzung nach Flurstücken kann beim Staatlichen Amt für Landwirtschaft und Umwelt Mittleres Mecklenburg, Dienststelle Bützow, in einem Zeitraum von zwei Wochen, gerechnet vom ersten Tag nach der öffentlichen Bekanntmachung, zu den üblichen Dienststunden eingesehen werden.

## II.

### **Begründung**

Durch die vermessungstechnische Festlegung der Verfahrensgebietsgrenzen im Flurneuordnungsverfahren „Bölkow-Matersen“ wurde der Ausschluss der aufgeführten Flurstücke notwendig, da diese außerhalb des zu bearbeitenden Verfahrensgebietes liegen und eine Eigentumsregelung nicht notwendig ist.

Daher werden die o.g. Flurstücke aus dem Verfahren ausgeschlossen.

## VI.

### **Rechtsbehelfsbelehrung**

Gegen diesen Beschluss kann innerhalb eines Monats nach Bekanntgabe Widerspruch beim Staatlichen Amt für Landwirtschaft und Umwelt Mittleres Mecklenburg, Sitz Rostock oder dessen Außenstelle, Sitz Bützow, erhoben werden.

Bützow, 17. Februar 2020

Im Auftrag

Antje Adjinski

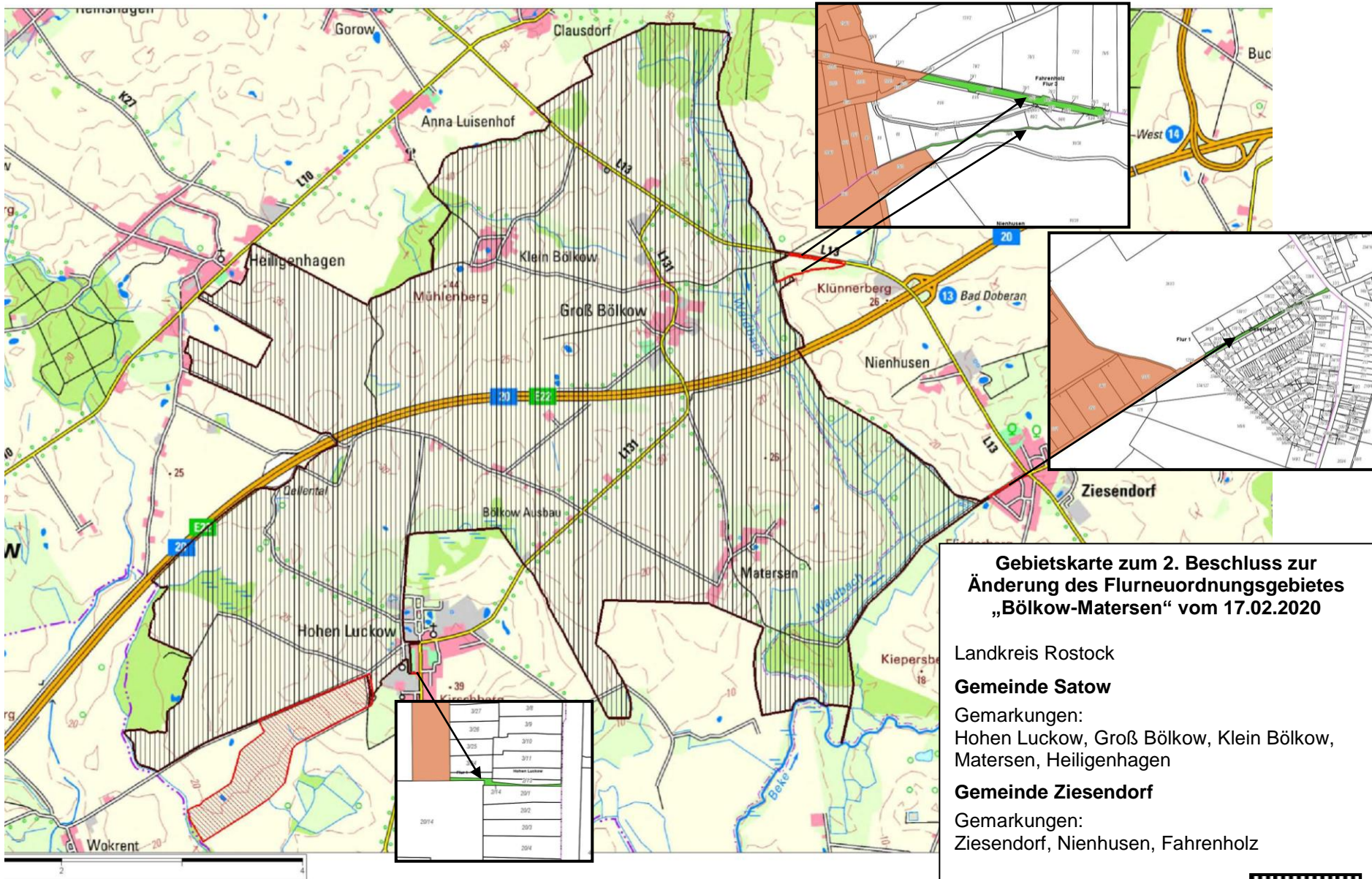


### **Anlage:**

Gebietskarte

### **Bekanntmachungsvermerk:**

Öffentlich bekannt gemacht gem. § 110 FlurbG; § 9 der Hauptsatzung der Gemeinde Carinerland am: 3.3.2020



**Gebietskarte zum 2. Beschluss zur Änderung des Flurneuordnungsgebietes „Bolkow-Matersen“ vom 17.02.2020**





Landkreis Rostock

**Gemeinde Satow**

Gemarkungen:  
Hohen Luckow, Groß Bolkow, Klein Bolkow, Matersen, Heiligenhagen

**Gemeinde Ziesendorf**

Gemarkungen:  
Ziesendorf, Nienhusen, Fahrenholz

- Verfahrensgebiet (TOP-Karte) 
- Verfahrensgebiet (Flurkartenauszug) 
- Ausschlussgebiet (TOP-Karte) 
- Ausschlussgebiet (Flurkartenauszug) 

Maßstab ca. 1:47.000